KOORDINAČNÍ SITUAČNÍ VÝKRES

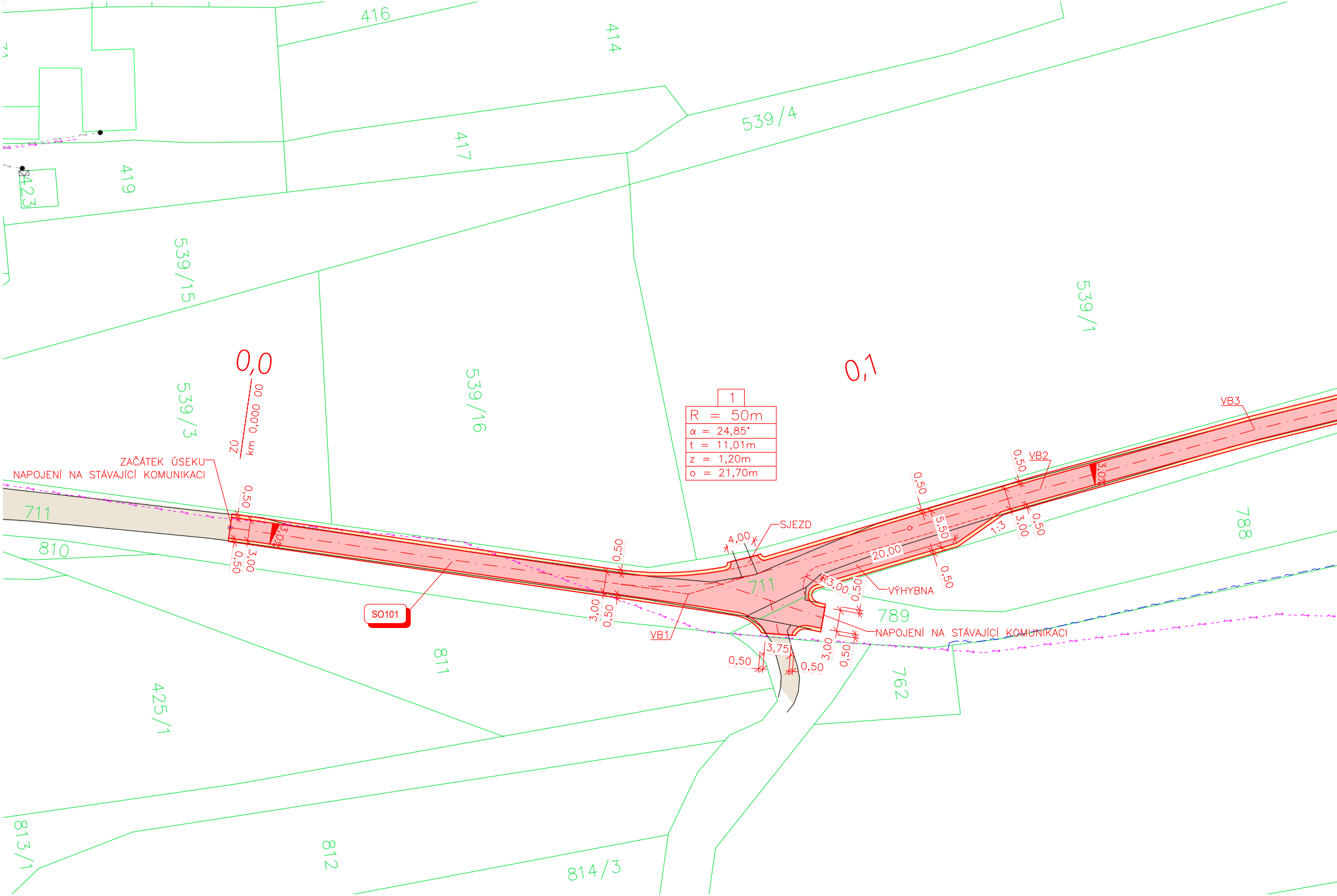
416
414
417
419
423
539/4
539/15
539/3
539/16
539/1
0,0
0,1
ZÚ
km 0,000 00
ZAČÁTEK ÚSEKU
NAPOJENÍ NA STÁVAJÍCÍ KOMUNIKACI
1
R = 50m
α = 24,85°
t = 11,01m
z = 1,20m
o = 21,70m
711
810
811
SO101
VB1
VB2
VB3
SJEZD
VÝHYBNA
NAPOJENÍ NA STÁVAJÍCÍ KOMUNIKACI
0,50
3,00
4,00
5,50
20,00
1:3
R3,00
3,75
3,0%
789
788
762
425/1
813/1
812
814/3

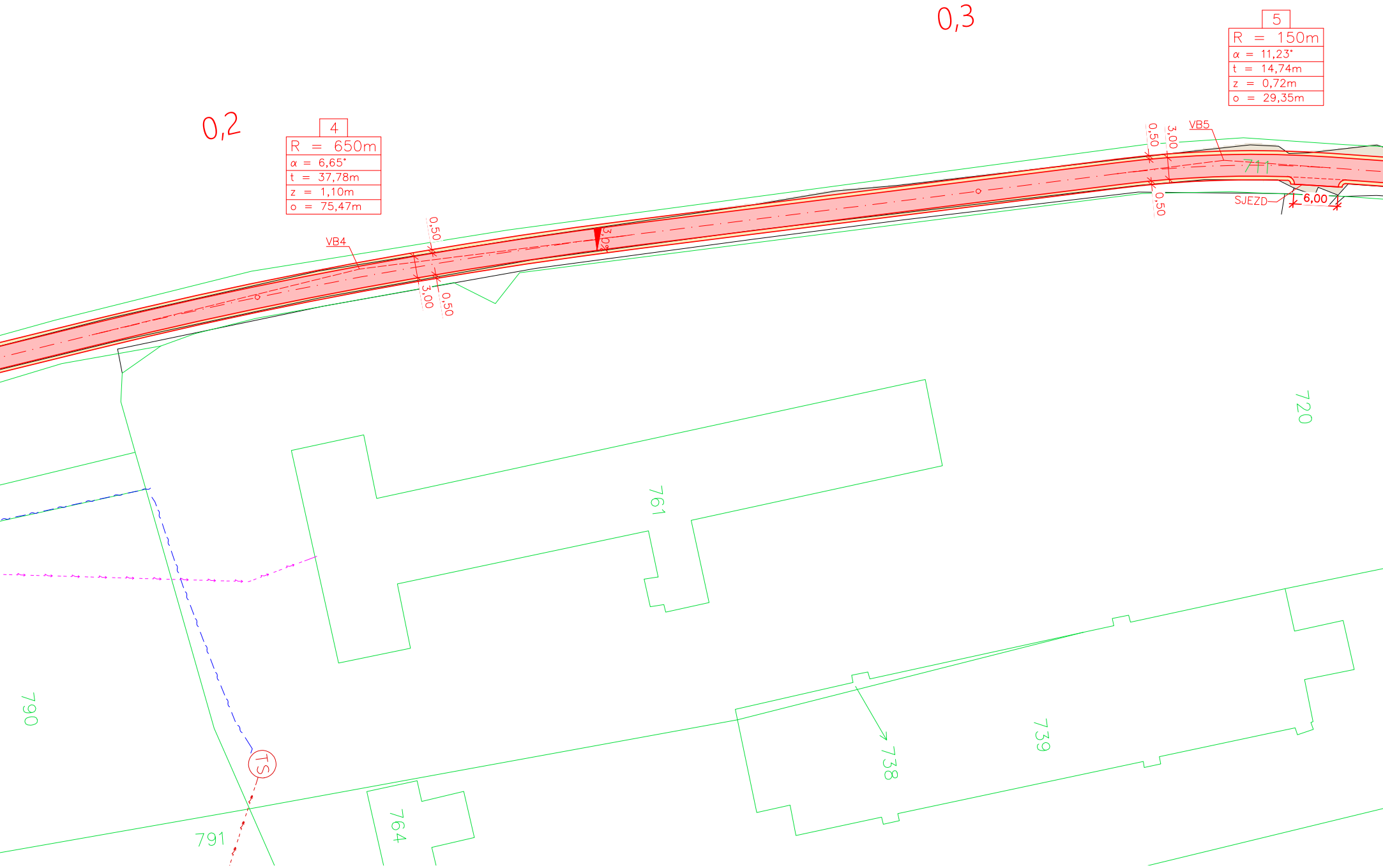
0,2
0,3
4
R = 650m
α = 6,65°
t = 37,78m
z = 1,10m
o = 75,47m
5
R = 150m
α = 11,23°
t = 14,74m
z = 0,72m
o = 29,35m
VB4
VB5
0,50
3,00
3,00
0,50
3,0%
0,50
3,00
0,50
SJEZD
6,00
711
720
761
790
791
764
738
739
TS

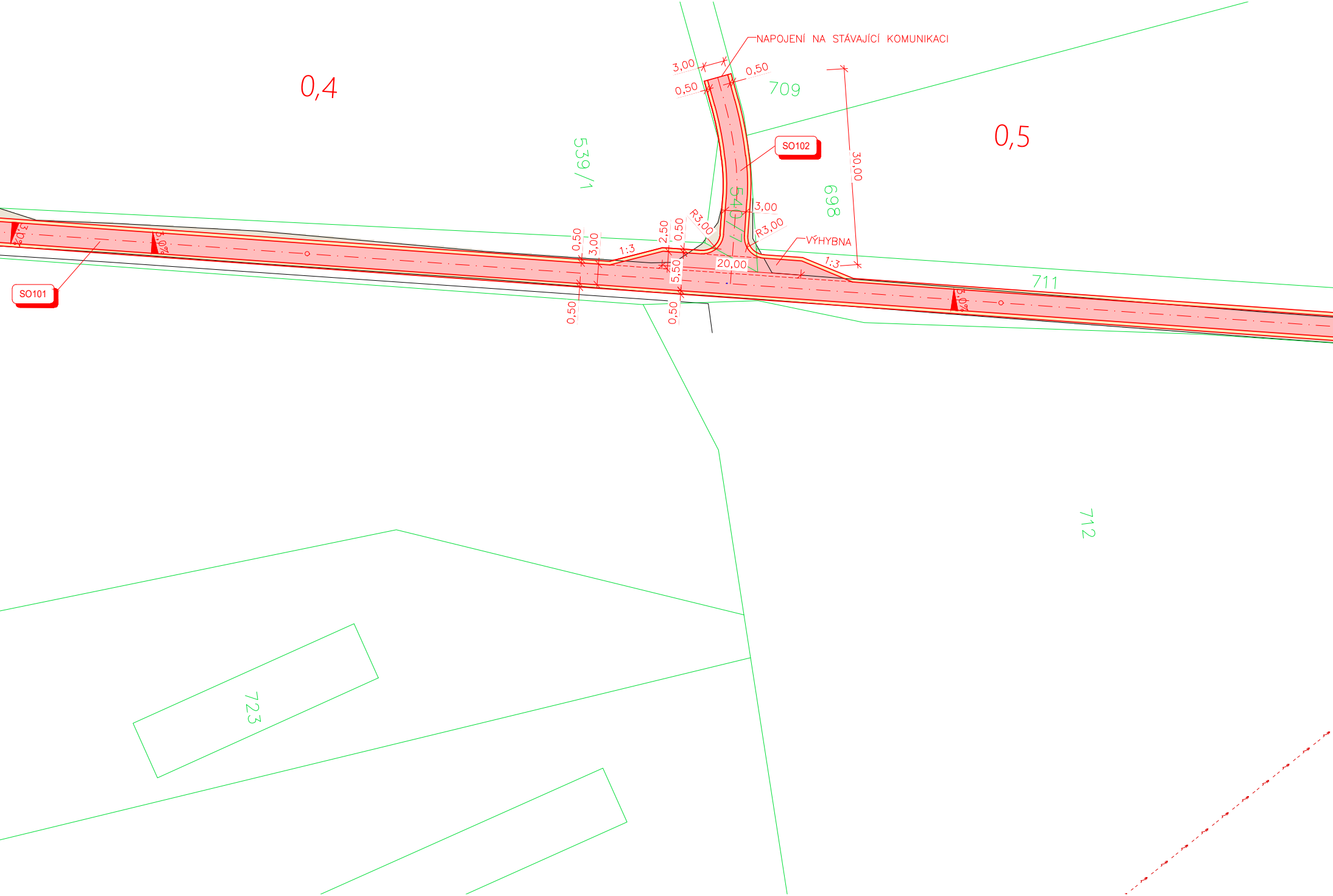
0,4
NAPOJENÍ NA STÁVAJÍCÍ KOMUNIKACI
3,00
0,50
0,50
709
0,5
SO102
30,00
539/1
698
540/7
3,00
R3,00
R3,00
VÝHYBNA
1:3
1:3
20,00
0,50
3,00
2,50
0,50
5,50
0,50
0,50
3,0%
3,0%
3,0%
SO101
711
712
723

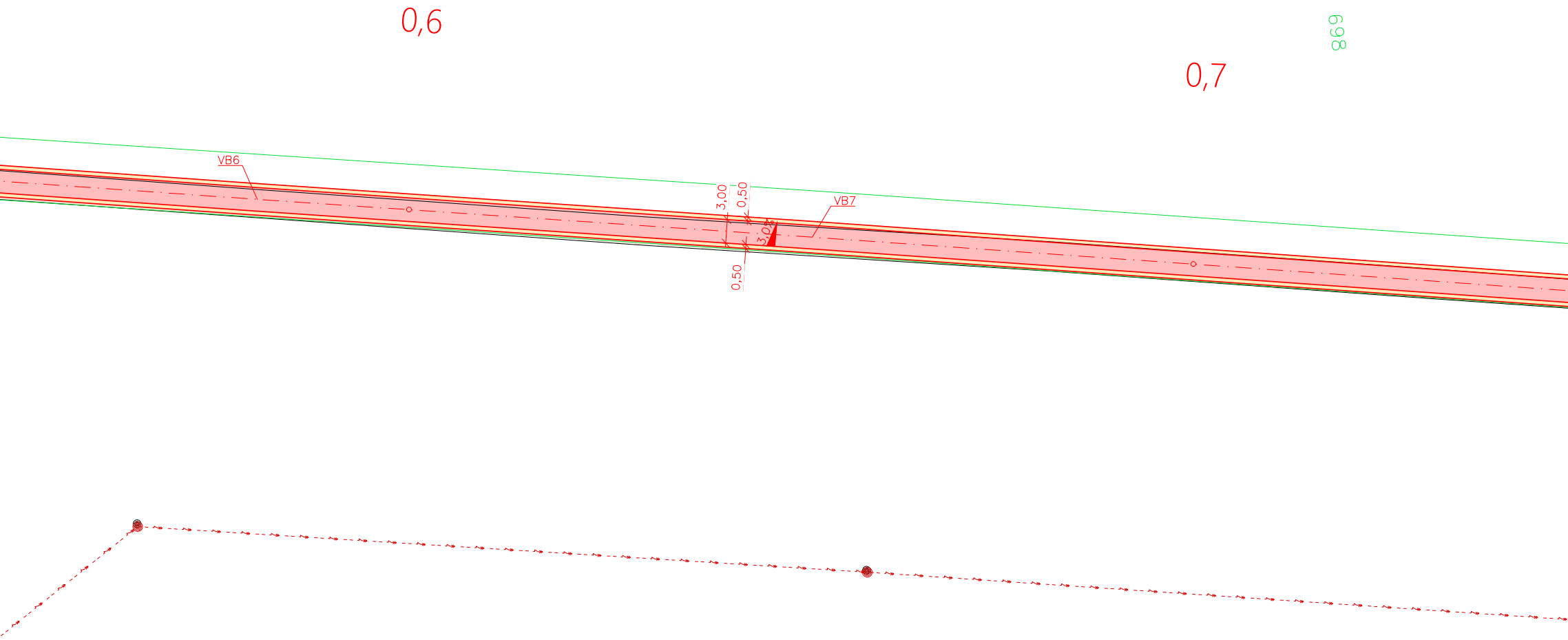

0,6
0,7
698
VB6
3,00
0,50
VB7
3,0%
0,50

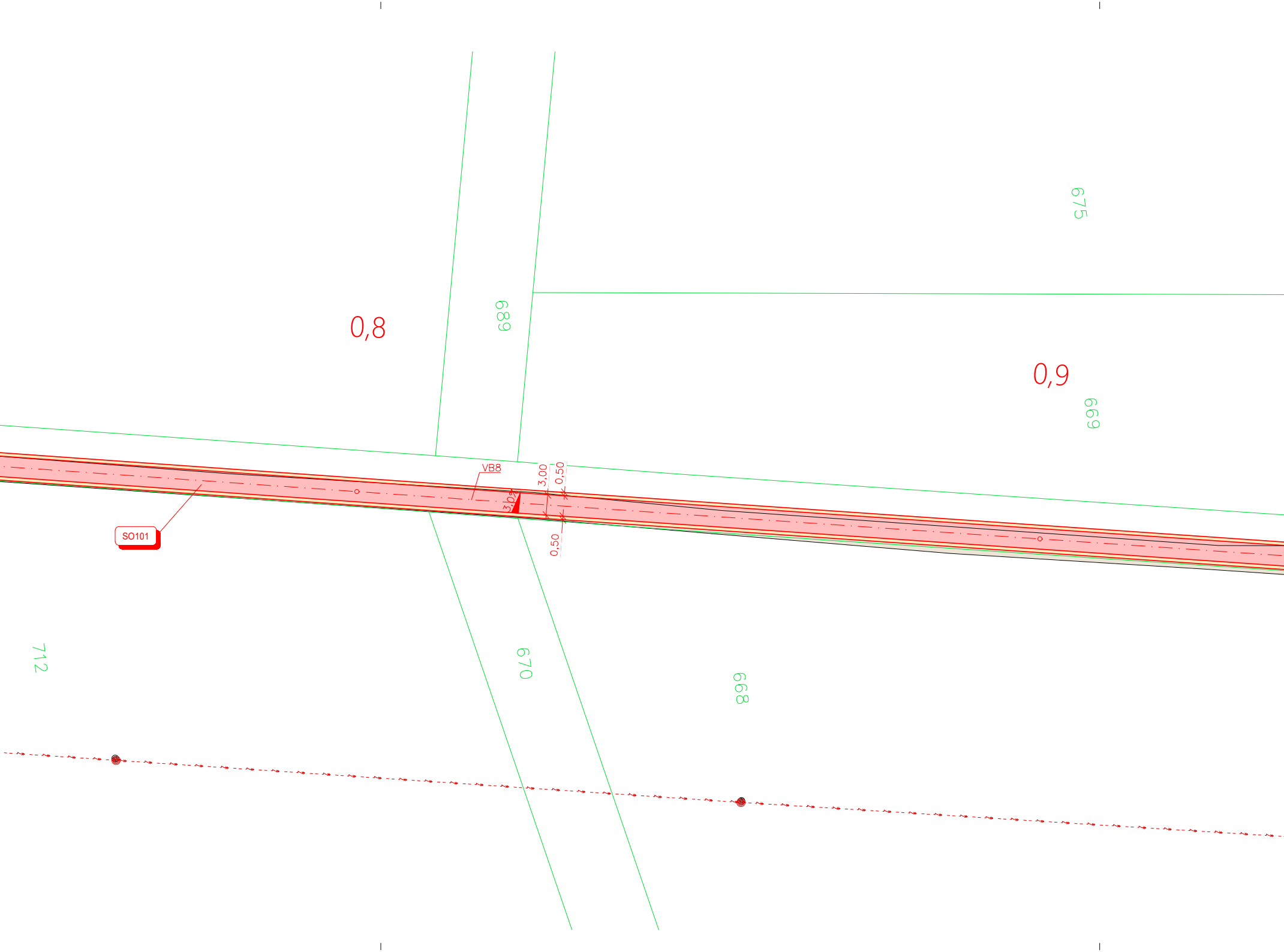
675
689
0,8
0,9
669
VB8
3,00
0,50
3,0%
0,50
SO101
712
670
668

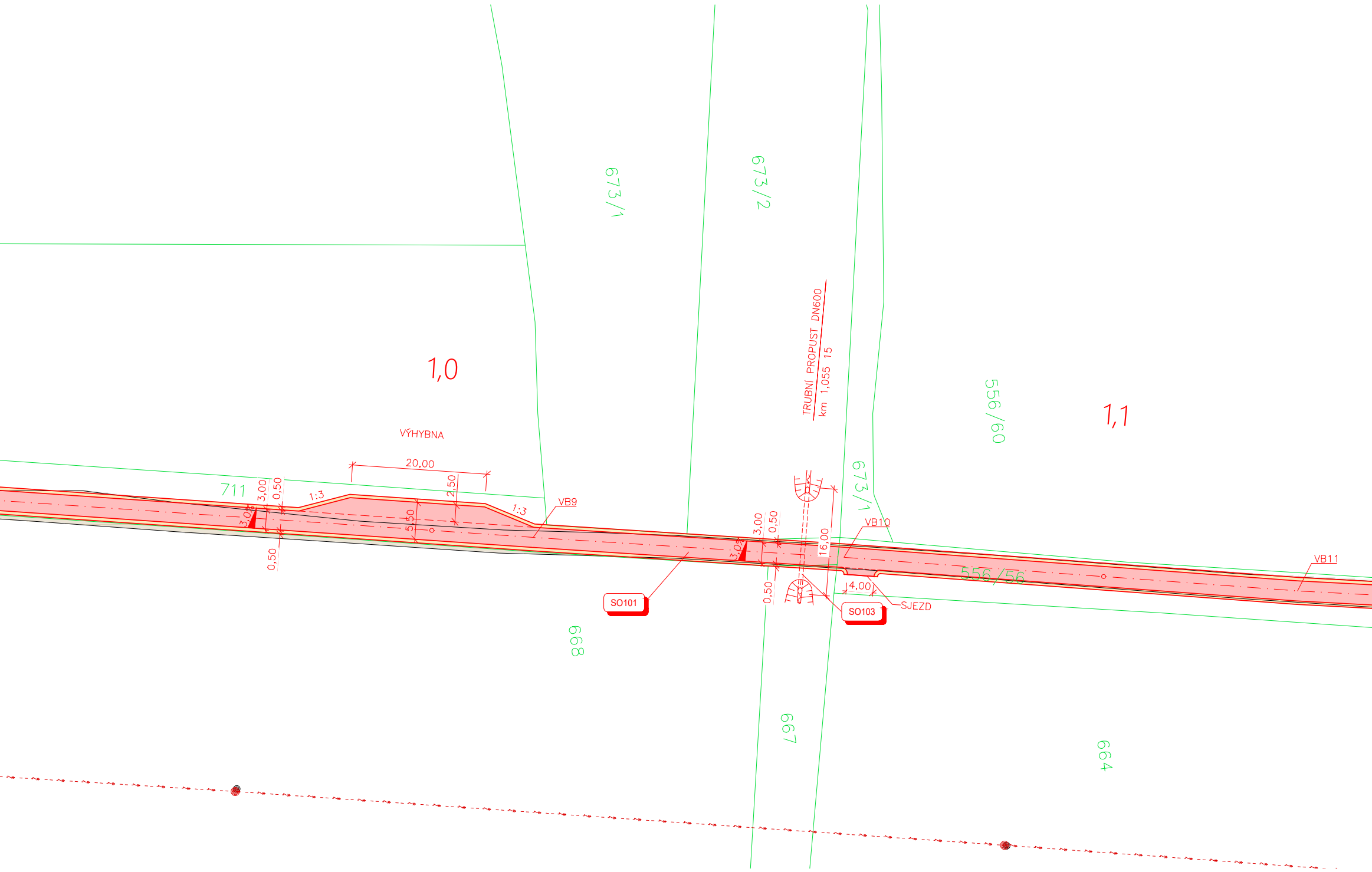
673/1
673/2
TRUBNÍ PROPUST DN600
km 1,055 15
1,0
556/60
1,1
VÝHYBNA
20,00
711
3,00
0,50
1:3
2,50
1:3
VB9
3,00
5,50
0,50
673/1
VB10
3,00
0,50
16,00
3,00
556/56
VB11
4,00
0,50
SO101
SO103
SJEZD
668
667
664

SOUŘADNICE VYTYČOVACÍCH BODŮ:

OZN. BODU	X	Y
ZÚ	1211291.06	596610.75
VB1	1211221.21	596591.17
VB2	1211174.90	596601.20
VB3	1211143.18	596605.72
VB4	1211080.66	596612.75
VB5	1210961.17	596612.25
VB6	1210719.27	596563.18
VB7	1210649.89	596549.31
VB8	1210487.80	596516.45
VB9	1210293.40	596477.39
VB10	1210248.02	596468.49
VB11	1210181.88	596454.86
VB12	1210141.87	596447.46
VB13	1210127.52	596444.65

LEGENDA ČAR:

──	NOVÝ STAV
──	KATASTRÁLNÍ MAPA
──	KATASTRÁLNÍ MAPA - VNITŘNÍ KRESBA
──	POLOHOPIS

LEGENDA POVRCHŮ:

🟥	KOMUNIKACE Z ASFALTOVÉHO BETONU, ŠÍŘKA 3,0m
🟨	KRAJNICE ZE ŠTĚRKODRTI, ŠÍŘKA 0,5m
▨	STÁVAJÍCÍ KOMUNIKACE

LEGENDA STÁVAJÍCÍCH INŽENÝRSKÝCH SÍTÍ:

── ⇝ – – ⇝ – ──	NADZEMNÍ VEDENÍ NÍZKÉHO NAPĚTÍ - ED.G
── ⇝ – – ⇝ – ──	NADZEMNÍ VEDENÍ VYSOKÉHO NAPĚTÍ - ED.G
── ⇝ – – ⇝ – ──	NADZEMNÍ VEDENÍ - CETIN
── ~ ── ~ ──	SDĚLOVACÍ VEDENÍ - VODAFONE

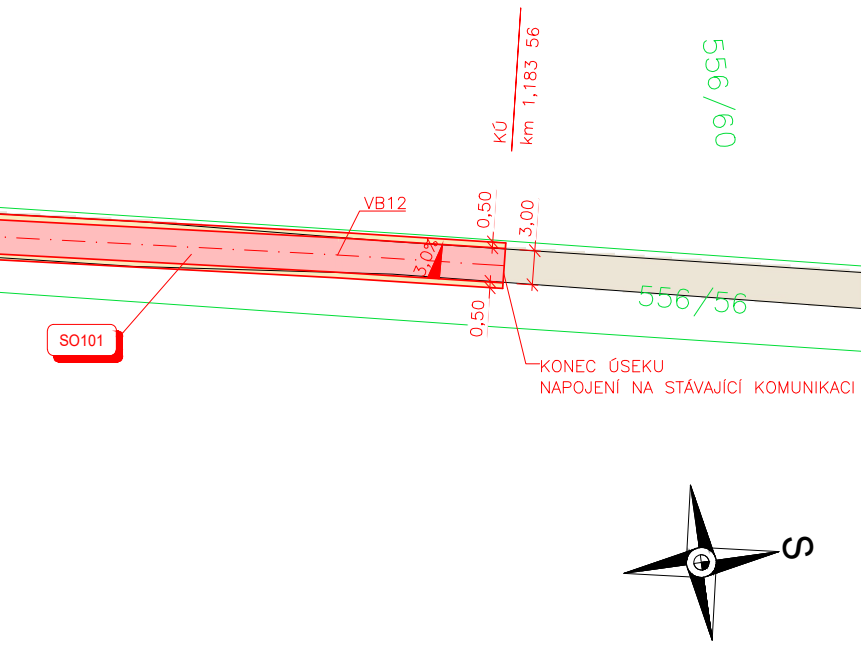

KÚ
km 1,183 56
556/60
VB12
0,50
3,00
3,0%
0,50
556/56
SO101
KONEC ÚSEKU
NAPOJENÍ NA STÁVAJÍCÍ KOMUNIKACI
S

VÝŠKOVÝ SYSTÉM : BALT p.v.

SOUŘADNICOVÝ SYSTÉM : JTSK

ZODPOVĚDNÝ PROJEKTANT : ING. PAVEL TOMAN			Ing. Pavel Toman 2025.04.25 09:30:59 +02'00'
INVESTOR :	OBEC ÚVALY	DATUM : 12/2024	
KATASTR :	ÚVALY U VALTIC [776688]	STUPEŇ : DSP	
STAVBA: OPRAVA (REKONSTRUKCE) POVRCHU VOZOVKY ÚČELOVÉ KOMUNIKACE UMÍSTĚNÉ NA POZEMKU PARC. Č. 711 A 556/56 V K.Ú. ÚVALY U VALTIC			MĚŘÍTKO : 1:500 | PŘÍLOHA : C.3 | PARÉ Č. :
PŘÍLOHA :	KOORDINAČNÍ SITUAČNÍ VÝKRES		